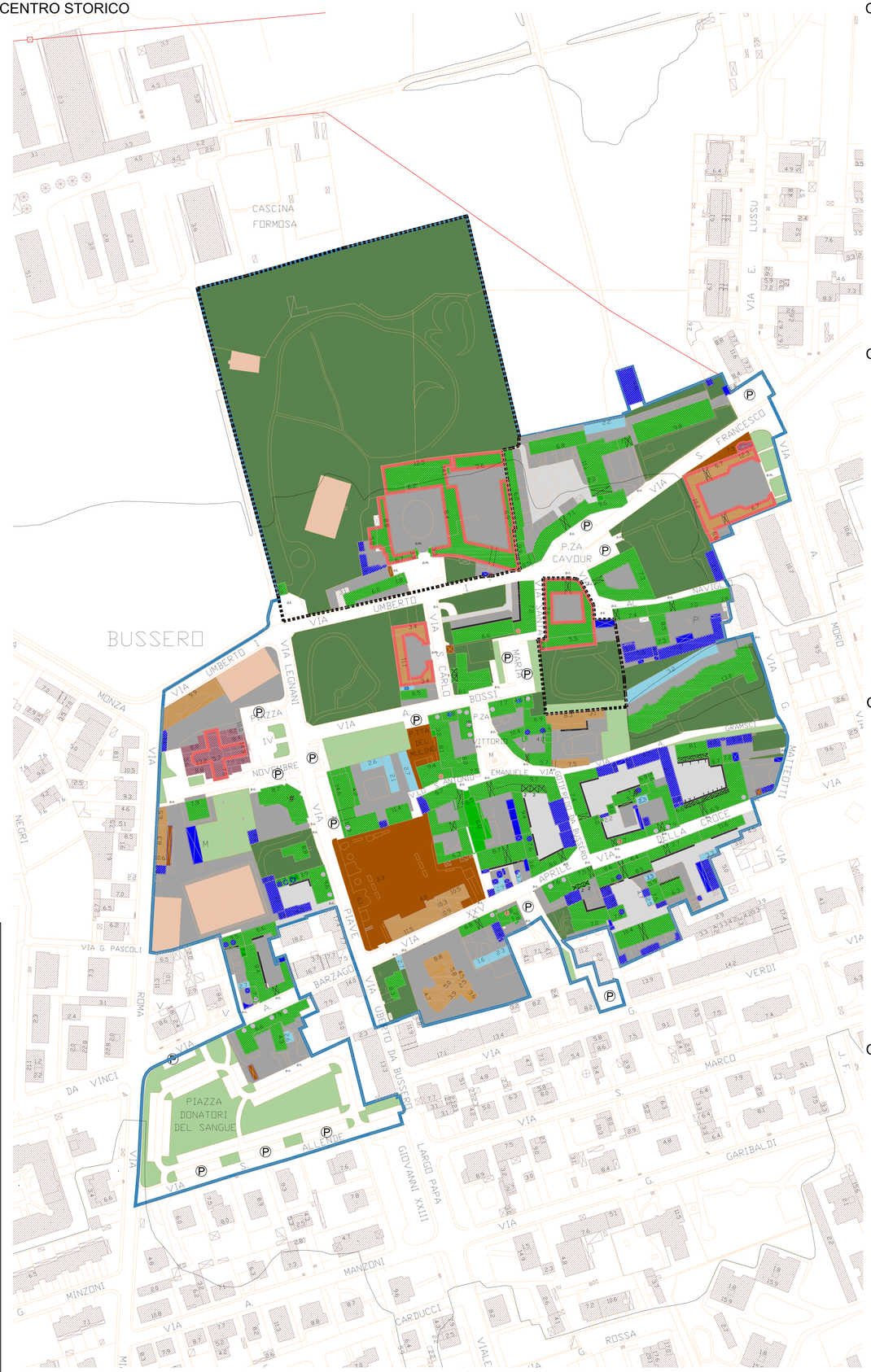

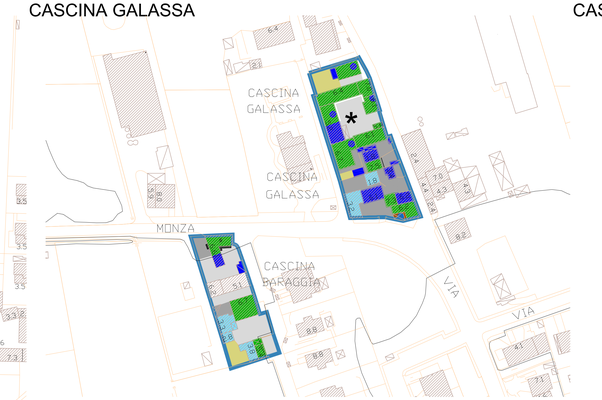

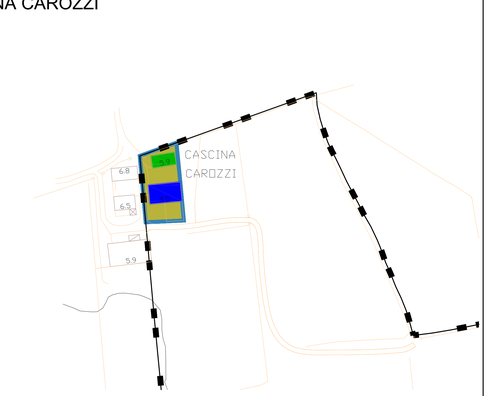

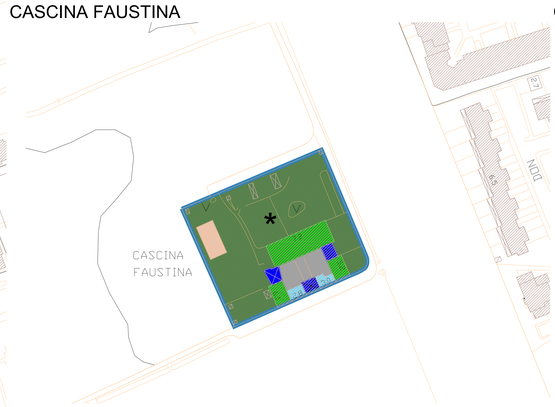

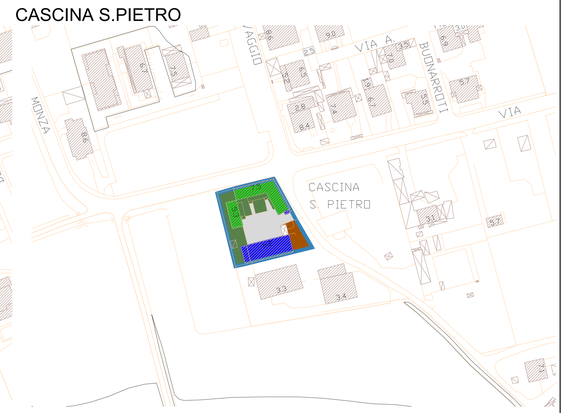

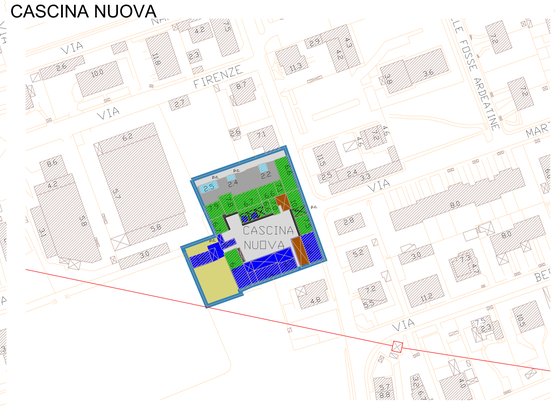

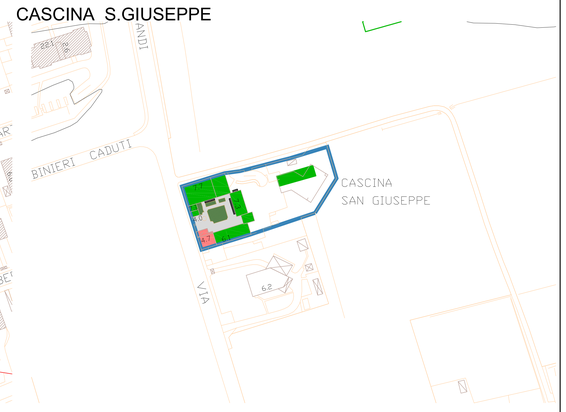

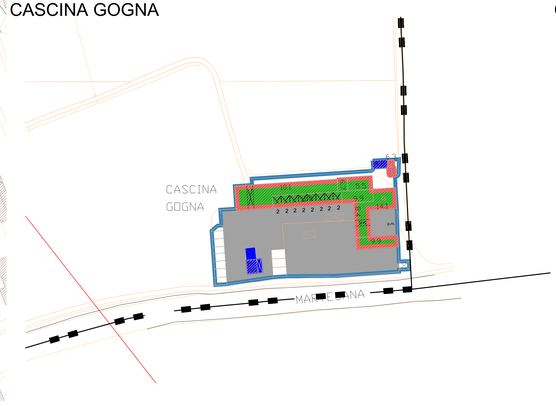

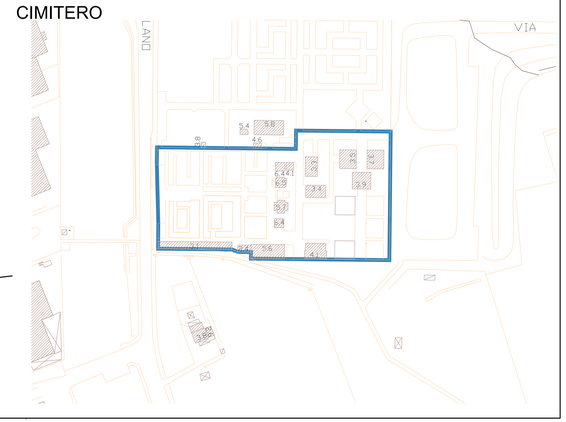

LEGENDA

PERIMETRO CENTRO STORICO
* in ambito F3

DESTINAZIONE DEGLI EDIFICI

- residenza
- accessori
- box auto
- commercio
- artigianato
- servizi pubblici o di uso pubblico # - di livello sovracomunale
- edifici di culto
- edificio demolito
- porticati esistenti numero dei piani porticati
- collegamenti verticali e/o orizzontali
- commercio a piano terra
- box auto a piano terra
- studio professionale a piano terra
- residenza a piano terra
- artigianato a piano terra
- servizi pubblici o di uso pubblico a piano terra
- porticati chiusi numero dei piani porticati chiusi
- androni

DESTINAZIONE DEGLI SPAZI APERTI

- area di uso pubblico
- cortile comune e/o aree private di uso pubblico
- cortile di uso esclusivo
- giardino
- orto
- spazi verdi in genere
- spazi rurali
- attrezzature sportive/tempo libero private
- terrazza
- terrazza al piano superiore

- percorsi ciclopedonali esistenti
- parcheggio esistente
- p.m. passi carrai monumentali
- p.c. passi carrai
- p.i. accessi di particolare rilevanza

N

COMUNE DI
BUSSERO (MILANO)

PIANO DI GOVERNO DEL TERRITORIO - L.R. 12 - 2005

DOC. N° 1 - DOCUMENTO DI PIANO
C - NORME TECNICHE DI ATTUAZIONE

Allegato n°. 2c2

DESTINAZIONE D'USO — SCALA 1: 1000

PER 2° CONFERENZA DI V.A.S.
MODIFICATO IN ACCOGLIMENTO DEL PARERE MOTIVATO - 18 luglio 2013

ADOZIONE	N° 58	DEL 20/09/2013
PUBBLICATO ALL'ALBO COMUNALE		IL
CONTRODEDUZIONI CONSIGLIARI	N°	DEL
DELIBERA DI APPROVAZIONE	N° 14	DEL 20/03/2014

Allegato modificato e/o integrato a seguito Del. n°14 del 20/03/2014

IL SINDACO
IL SEGRETARIO
IL PROGETTISTA — ARCH. ALDO REDAELLI

25 gennaio 2013